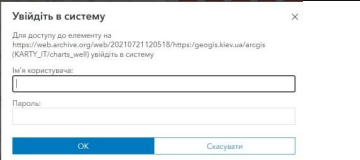
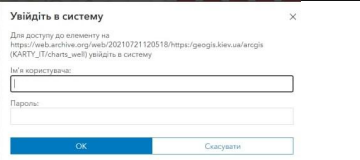
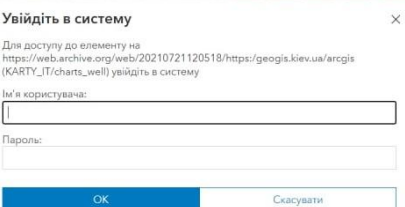
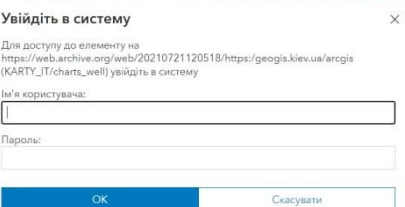
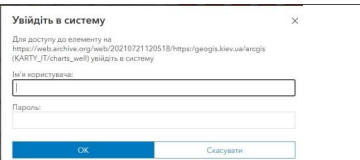
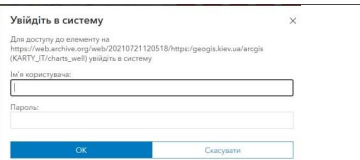


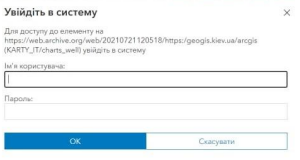
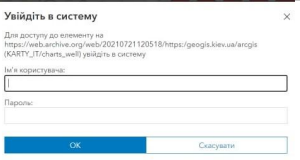
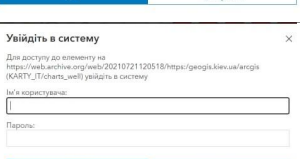
**Аналіз переліків наборів даних, які пропонуються до закриття проектом постанови Кабінету Міністрів України “Про внесення змін до постанов Кабінету Міністрів України від 21 жовтня 2015 р. № 835 та від 30 листопада 2016 р. № 867”.**  
**Аргументація необхідності збереження відповідної інформації у відкритому форматі.**  
**Підготовлено ГО SaveDnipro**

№ п/п	Розпорядник	Назва набору даних	Яка інформація публікувалась в наборі до війни?	Що залишити/додати в наборі даних?	Аргументація чому залишити/додати?
1	НКРЕКП	Реєстр суб'єктів природних монополій у сфері енергетики	Код згідно з ЄДРПОУ суб'єкта господарювання Найменування суб'єкта господарювання Місцезнаходження суб'єкта господарювання: адміністративно-територіальна одиниця, індекс Вид господарської діяльності, що провадиться суб'єктом господарювання Територія здійснення господарської діяльності суб'єктом господарювання	Код згідно з ЄДРПОУ суб'єкта господарювання  Найменування суб'єкта господарювання  Місцезнаходження суб'єкта господарювання: <b>область, район області, населений пункт</b>  Вид господарської діяльності, що провадиться суб'єктом господарювання  <b>Місце здійснення господарської діяльності суб'єктом господарювання: область, район області, населений пункт</b>	<b>УСІ ДАНІ</b> + Місцезнаходження суб'єкта господарювання та місце здійснення господ. діяльності (до населеного пункту) потрібно залишити у відкритому доступі, оскільки: - для того, аби можливо було локально визначити вплив наслідків від провадження господарської діяльності на довкілля та громадське здоров'я; - доступ до цієї екологічної інформації захищений Орхуською конвенцією про доступ до інформації та 50 статтею Конституції України. Ці дані необхідні громадськості для участі в процесі прийняття рішень та доступ до правосуддя з питань, що стосуються довкілля.
2	НКРЕКП	Реєстр суб'єктів природних монополій у сферах теплопостачання, централізованого водопостачання та водовідведення, захоронення побутових відходів	Код згідно з ЄДРПОУ суб'єкта господарювання Найменування суб'єкта господарювання Місцезнаходження суб'єкта господарювання: адміністративно-територіальна одиниця, індекс Вид господарської діяльності, що провадиться суб'єктом господарювання Територія здійснення господарської діяльності суб'єктом господарювання	Код згідно з ЄДРПОУ суб'єкта господарювання  Найменування суб'єкта господарювання  Місцезнаходження суб'єкта господарювання: <b>область, район області, населений пункт</b>  Вид господарської діяльності, що провадиться суб'єктом господарювання  <b>Місце здійснення господарської діяльності суб'єктом господарювання: область, район області, населений пункт</b>	<b>УСІ ДАНІ</b> + Місцезнаходження суб'єкта господарювання та місце здійснення господ. діяльності (до населеного пункту) потрібно залишити у відкритому доступі, оскільки: - для того, аби можливо було локально визначити вплив наслідків від провадження господарської діяльності на довкілля та громадське здоров'я; - доступ до цієї екологічної інформації захищений Орхуською конвенцією про доступ до інформації та 50 статтею Конституції України. Ці дані необхідні громадськості для участі в процесі прийняття рішень та доступ до правосуддя з питань, що стосуються довкілля.
3	НКРЕКП	Дані про виробництво теплової енергії	ID, Заголовок, Опис, Підстава та призначення збору інформації, Частота оновлення набору даних, Мова інформації, Формати, Формат стиснення, Ключові слова, П.І.Б, E-mail відповідальної особи, Кількість файлів, Файли, Зовнішні файли, Умови використання, Востаннє оновлено, Код ЄДРПОУ, Код КОАТУУ	ID, Заголовок, Опис, Підстава та призначення збору інформації, Частота оновлення набору даних, Мова інформації, Формати, Формат стиснення, Ключові слова, П.І.Б, E-mail відповідальної особи, Кількість файлів, Файли, Зовнішні файли, Умови використання, Востаннє оновлено, Код ЄДРПОУ, Код КОАТУУ	<b>УСІ ДАНІ</b> , але публікувати дані із затримкою у 30 календарних днів з огляду на дотримання безпекового порядку денного. Та забезпечити вільний доступ громадськості до наборів даних, оскільки галузь теплової енергетики безпосередньо впливає на зміну клімату і є генератором забруднюючих речовини в атмосферне повітря.
4	НКРЕКП	Дані про споживання теплової енергії	Місяць Адмін район Тип адреси Адреса № дому Кількість днів надання послуги Тип лічильника Ознака нарахування (по будинковому лічильнику/не по будинковому лічильнику) Заводський номер будинкового лічильника Гкал опалення (тільки житло) Гкал по юр особам Гкал на ГВ Житлова опалювальна площа Площа юр осіб Середній тариф на 1 кв м (житло) Кількість ОР з послугою опалення Дата перевірки будинкового лічильника	Місяць, Адмін район, Тип адреси, Адреса, № дому, Кількість днів надання послуги, Тип лічильника, Ознака нарахування (по будинковому лічильнику/не по будинковому лічильнику), Заводський номер будинкового лічильника, Гкал опалення (тільки житло), Гкал по юр особам, Гкал на ГВ, Житлова опалювальна площа, Площа юр осіб, Середній тариф на 1 кв м (житло), Кількість ОР з послугою опалення, Дата перевірки будинкового лічильника	<b>УСІ ДАНІ</b> , але публікувати дані із затримкою у 30 календарних днів з огляду на дотримання безпекового порядку денного. Та забезпечити вільний доступ громадськості до наборів даних, оскільки споживання теплової енергії корелюється з її генерацією, а галузь теплової енергетики безпосередньо впливає на зміну клімату і є генератором забруднюючих речовини в атмосферне повітря.

**Аналіз переліків наборів даних, які пропонуються до закриття проектом постанови Кабінету Міністрів України “Про внесення змін до постанов Кабінету Міністрів України від 21 жовтня 2015 р. № 835 та від 30 листопада 2016 р. № 867”.**  
**Аргументація необхідності збереження відповідної інформації у відкритому форматі.**  
**Підготовлено ГО SaveDnipro**

№ п/п	Розпорядник	Назва набору даних	Яка інформація публікувалась в наборі до війни?	Що залишити/додати в наборі даних?	Аргументація чому залишити/додати?
5	Держгеонадра	Перелік спеціальних дозволів на користування надрами (у тому числі на користування нафтогазоносними надрами)*	Номер спецдозволу Дата видачі/ Дата закінч./ Ознака дії Корисна копалина (О-основна,С-супут.) Термін дії Назва об'єкту ліцензування Місцеположення	Номер спецдозволу Дата видачі/ Дата закінч./ Ознака дії Корисна копалина (О-основна,С-супут.) Термін дії Назва об'єкту ліцензування <b>Юридична адреса суб'єкта господарювання: область, район області, населений пункт</b> <b>Місце здійснення господарської діяльності суб'єктом господарювання: область, район області, населений пункт</b>	<b>УСІ ДАНІ + Додати юридичну адресу суб'єкта господарювання + Місце здійснення госп. діяльності</b> (скоротити до населеного пункту) потрібно залишити у відкритому доступі, оскільки: - для того, аби можливо було локально визначити вплив наслідків від провадження господарської діяльності з видобутку на довкілля та громадське здоров'я; - доступ до цієї екологічної інформації захищений Орхуською конвенцією про доступ до інформації та 50 статтею Конституції України. Ці дані необхідні громадськості для участі в процесі прийняття рішень та доступ до правосуддя з питань, що стосуються довкілля.
6	Держгеонадра	Інтерактивна карта ділянок надр, на які надано спеціальні дозволи користування надрами*	Вид корисної копалини, реєстраційний номер, вид користування надрами, назва об'єкта обліку, дата видачі, термін дії дозволу та назва компанії-надрокористувача.	Вид корисної копалини, реєстраційний номер, вид користування надрами, назва об'єкта обліку, дата видачі, термін дії дозволу та назва компанії-надрокористувача. <b>Юридична адреса суб'єкта господарювання: область, район області, населений пункт</b> <b>Місце здійснення господарської діяльності суб'єктом господарювання: область, район області, населений пункт</b>	<b>УСІ ДАНІ + Додати юридичну адресу суб'єкта господарювання + Місце здійснення госп. діяльності</b> (скоротити до населеного пункту) потрібно залишити у відкритому доступі, оскільки: - для того, аби можливо було локально визначити вплив наслідків від провадження господарської діяльності з видобутку на довкілля та громадське здоров'я; - доступ до цієї екологічної інформації захищений Орхуською конвенцією про доступ до інформації та 50 статтею Конституції України. Ці дані необхідні громадськості для участі в процесі прийняття рішень та доступ до правосуддя з питань, що стосуються довкілля.
7	ДЕРЖГЕОНАДРА	Перелік об'єктів для залучення інвестицій*			<b>УСІ ДАНІ</b> потрібно залишити у відкритому доступі, оскільки: - інвестиційна діяльність передбачає побудову нових або модернізацію існуючих підприємств, що може мати локальні наслідки для довкілля та громадського здоров'я жителів прилеглих громад; - доступ до цієї екологічної інформації захищений Орхуською конвенцією про доступ до інформації та 50 статтею Конституції України. Ці дані необхідні громадськості для участі в процесі прийняття рішень та доступ до правосуддя з питань, що стосуються довкілля.
8	ДЕРЖГЕОНАДРА	Дані державного кадастру родовищ і проявів корисних копалин*			<b>УСІ ДАНІ</b> потрібно залишити у відкритому доступі, оскільки: - для того, аби можливо було локально визначити вплив наслідків від провадження господарської діяльності на довкілля та громадське здоров'я; - доступ до цієї екологічної інформації захищений Орхуською конвенцією про доступ до інформації та 50 статтею Конституції України. Ці дані необхідні громадськості для участі в процесі прийняття рішень та доступ до правосуддя з питань, що стосуються довкілля."
9	ДЕРЖГЕОНАДРА	Дані державного кадастру родовищ підземних вод*			<b>УСІ ДАНІ</b> потрібно залишити у відкритому доступі, оскільки: - для того, аби можливо було локально визначити вплив наслідків від провадження господарської діяльності на довкілля та громадське здоров'я; - доступ до цієї екологічної інформації захищений Орхуською конвенцією про доступ до інформації та 50 статтею Конституції України. Ці дані необхідні громадськості для участі в процесі прийняття рішень та доступ до правосуддя з питань, що стосуються довкілля."

**Аналіз переліків наборів даних, які пропонуються до закриття проектом постанови Кабінету Міністрів України “Про внесення змін до постанов Кабінету Міністрів України від 21 жовтня 2015 р. № 835 та від 30 листопада 2016 р. № 867”.**  
**Аргументація необхідності збереження відповідної інформації у відкритому форматі.**  
**Підготовлено ГО SaveDnipro**

№ п/п	Розпорядник	Назва набору даних	Яка інформація публікувалась в наборі до війни?	Що залишити/додати в наборі даних?	Аргументація чому залишити/додати?
10	ДЕРЖГЕОНАДРА	Дані реєстру нафтових і газових свердловин*			<b>УСІ ДАНІ</b> потрібно залишити у відкритому доступі, оскільки: - для того, аби можливо було локально визначити вплив наслідків від провадження господарської діяльності на довкілля та громадське здоров'я; - доступ до цієї екологічної інформації захищений Орхуською конвенцією про доступ до інформації та 50 статтею Конституції України. Ці дані необхідні громадськості для участі в процесі прийняття рішень та доступ до правосуддя з питань, що стосуються довкілля."
11	ДЕРЖГЕОНАДРА	Дані державного балансу запасів корисних копалин*			<b>УСІ ДАНІ</b> потрібно залишити у відкритому доступі, оскільки: - для того, аби можливо було локально визначити вплив наслідків від провадження господарської діяльності на довкілля та громадське здоров'я; - доступ до цієї екологічної інформації захищений Орхуською конвенцією про доступ до інформації та 50 статтею Конституції України. Ці дані необхідні громадськості для участі в процесі прийняття рішень та доступ до правосуддя з питань, що стосуються довкілля."
12	ДЕРЖГЕОНАДРА	Інформація про стан мінерально-сировинної бази України*			<b>УСІ ДАНІ</b> потрібно залишити у відкритому доступі, оскільки: - для того, аби можливо було локально визначити вплив наслідків від провадження господарської діяльності на довкілля та громадське здоров'я; - доступ до цієї екологічної інформації захищений Орхуською конвенцією про доступ до інформації та 50 статтею Конституції України. Ці дані необхідні громадськості для участі в процесі прийняття рішень та доступ до правосуддя з питань, що стосуються довкілля."
13	ДЕРЖГЕОНАДРА	Оглядів геологічні карти*			<b>УСІ ДАНІ +</b> Місцезнаходження ділянки потрібно залишити у відкритому доступі, оскільки: - для того, аби можливо було локально визначити вплив наслідків від провадження господарської діяльності на довкілля та громадське здоров'я; - доступ до цієї екологічної інформації захищений Орхуською конвенцією про доступ до інформації та 50 статтею Конституції України. Ці дані необхідні громадськості для участі в процесі прийняття рішень та доступ до правосуддя з питань, що стосуються довкілля."
14	ДЕРЖГЕОНАДРА	Державний водний кадастр за розділом "Підземні води"*			<b>УСІ ДАНІ</b> потрібно залишити у відкритому доступі, оскільки: - для того, аби можливо було локально визначити вплив наслідків від провадження господарської діяльності на довкілля та громадське здоров'я; - доступ до цієї екологічної інформації захищений Орхуською конвенцією про доступ до інформації та 50 статтею Конституції України. Ці дані необхідні громадськості для участі в процесі прийняття рішень та доступ до правосуддя з питань, що стосуються довкілля."

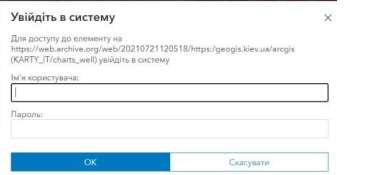
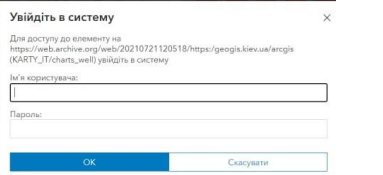
**Аналіз переліків наборів даних, які пропонуються до закриття проектом постанови Кабінету Міністрів України “Про внесення змін до постанов Кабінету Міністрів України від 21 жовтня 2015 р. № 835 та від 30 листопада 2016 р. № 867”.**  
**Аргументація необхідності збереження відповідної інформації у відкритому форматі.**  
**Підготовлено ГО SaveDnipro**

№ п/п	Розпорядник	Назва набору даних	Яка інформація публікувалась в наборі до війни?	Що залишити/додати в наборі даних?	Аргументація чому залишити/додати?
15	Держекоінспекція	Річний план здійснення заходів державного нагляду (контролю)*	Найменування заходу Рішення, на підставі яких виконується захід Дата початку та строк здійснення заходу Виконавці	Найменування заходу <b>Назва суб'єкту господарювання</b> <b>Код ЄДРПОУ</b> Рішення, на підставі яких виконується захід" Дата початку та строк здійснення заходу Виконавці <b>Юридична адреса суб'єкта господарювання: область, район області, населений пункт</b> <b>Місце здійснення господарської діяльності суб'єктом господарювання: область, район області, населений пункт</b>	<b>УСІ ДАНІ + Додати: Назву суб'єкта господарювання, код ЄДРПОУ, юридичну адресу суб'єкта господарювання, Місце здійснення господ. діяльності (скоротити до населеного пункту) потрібно у відкритому доступі, оскільки:</b> - для того, аби можливо було локально визначити вплив наслідків від провадження господарської діяльності на довкілля та громадське здоров'я; - доступ до цієї екологічної інформації захищений Орхуською конвенцією про доступ до інформації та 50 статтею Конституції України. Ці дані необхідні громадськості для участі в процесі прийняття рішень та доступ до правосуддя з питань, що стосуються довкілля. Річний план перевірок ДЕІ важливий для жителів прилеглих районів до суб'єкта господарювання, оскільки річним планом передбачається комплекс планових заходів на виявлення понаднормового забруднення довкілля, що є критично важливим для забезпечення права людини на безпечне та здорове довкілля, що передбачено Конституцією України. Також обов'язковим є для визначення локального понаднормового впливу на довкілля та громадське здоров'я.
16	Держекоінспекція	Звіт про виконання річного плану здійснення заходів державного нагляду (контролю)*	Сфера контролю Кількість перевірок Кількість складених протоколів "Притягнуто до адмінвідповідальності, в т.ч. за рішенням суду, чол." "Сума штрафів, тис. грн." Передано матеріалів до правоохоронних органів (Нацполіції, органів прокуратури, СБУ, інших) з ознаками кримінального правопорушення, в порядку ст. 214 КПК України Передано матеріалів до органів прокуратури для представництва інтересів держави в судах Загальна сума розрахованих збитків, тис. грн Претензії, позови Рішення про тимчасову заборону (зупинення), припинення діяльності Загальна кількість випадків порушень, по яким передано матеріали кількість відкритих кримінальних проваджень Загальна сума збитків, тис.грн. Заявлених позовів органами прокуратури за поданими матеріалами	Сфера контролю Кількість перевірок Кількість складених протоколів "Притягнуто до адмінвідповідальності, в т.ч. за рішенням суду, чол." "Сума штрафів, тис. грн." Передано матеріалів до правоохоронних органів (Нацполіції, органів прокуратури, СБУ, інших) з ознаками кримінального правопорушення, в порядку ст. 214 КПК України Передано матеріалів до органів прокуратури для представництва інтересів держави в судах Загальна сума розрахованих збитків, тис. грн Претензії, позови Рішення про тимчасову заборону (зупинення), припинення діяльності Загальна кількість випадків порушень, по яким передано матеріали кількість відкритих кримінальних проваджень Загальна сума збитків, тис.грн. Заявлених позовів органами прокуратури за поданими матеріалами	Звіт з планових річних перевірок ДЕІ важливий для жителів прилеглих районів до суб'єкта господарювання, оскільки річним планом передбачається комплекс планових заходів на виявлення понаднормового забруднення довкілля, що є критично важливим для забезпечення права людини на безпечне та здорове довкілля, що передбачено Конституцією України. Також обов'язковим є для визначення локального понаднормового впливу на довкілля та громадське здоров'я.
17	Місцеві держадміністрації	Перелік дозволів на викиди забруднюючих речовин в атмосферне повітря стаціонарними джерелами об'єктів 2 і 3 груп із зазначенням номера та строку дії (для облдержадміністрацій)*	Код ЄДРПОУ організації Найменування організації Юридична адреса Адреса проммайданчика Номер дозволу Група дозволу Дата видачі дозволу Термін, до якого видано дозвіл Примітки	Код ЄДРПОУ організації Найменування організації <b>Юридична адреса суб'єкта господарювання: область, район області, населений пункт</b> <b>Місце здійснення господарської діяльності суб'єктом господарювання: область, район області, населений пункт</b> Номер дозволу Група дозволу Дата видачі дозволу Термін, до якого видано дозвіл Примітки	<b>УСІ ДАНІ + Додати юридичну адресу суб'єкта господарювання + Місце здійснення господ. діяльності (скоротити до населеного пункту) потрібно залишити у відкритому доступі, оскільки:</b> - для того, аби можливо було локально визначити вплив наслідків від провадження господарської діяльності з видобутку на довкілля та громадське здоров'я; - доступ до цієї екологічної інформації захищений Орхуською конвенцією про доступ до інформації та 50 статтею Конституції України. Ці дані необхідні громадськості для участі в процесі прийняття рішень та доступ до правосуддя з питань, що стосуються довкілля.

**Аналіз переліків наборів даних, які пропонуються до закриття проектом постанови Кабінету Міністрів України “Про внесення змін до постанов Кабінету Міністрів України від 21 жовтня 2015 р. № 835 та від 30 листопада 2016 р. № 867”.**  
**Аргументація необхідності збереження відповідної інформації у відкритому форматі.**  
**Підготовлено ГО SaveDnipro**

№ п/п	Розпорядник	Назва набору даних	Яка інформація публікувалась в наборі до війни?	Що залишити/додати в наборі даних?	Аргументація чому залишити/додати?
18	МІНЕНЕРГО	Видобуток рядового вугілля державними підприємствами, установами, організаціями та об'єднаннями, що належать до сфери управління Міненерго, та господарських товариств, щодо яких Міненерго здійснює управління корпоративними правами держави (за шахтами, марками продукції)*	Ідентифікаційний код юридичної особи  Найменування  Місцезнаходження	Ідентифікаційний код юридичної особи Найменування <b>Юридична адреса суб'єкта господарювання: область, район області, населений пункт</b> <b>Місце здійснення господарської діяльності суб'єктом господарювання: область, район області, населений пункт</b>	<b>УСІ ДАНІ + Додати юридичну адресу суб'єкта господарювання + Місце здійснення господ. діяльності</b> (скоротити до населеного пункту) потрібно залишити у відкритому доступі, оскільки: - для того, аби можливо було локально визначити вплив наслідків від провадження господарської діяльності на довкілля та громадське здоров'я; - доступ до цієї екологічної інформації захищений Орхуською конвенцією про доступ до інформації та 50 статтею Конституції України. Ці дані необхідні громадськості для участі в процесі прийняття рішень та доступ до правосуддя з питань, що стосуються довкілля.
19	МІНЕНЕРГО	Видобуток та переробка уранової сировини*	Помісячна інформація (рік місяць) едрпоу, назва, об'єм видобуваної продукції, тип продукції, об'єм продукції, вартість продукції	Помісячна інформація (рік місяць) едрпоу, назва, об'єм видобуваної продукції, тип продукції, об'єм продукції, вартість продукції	<b>УСІ ДАНІ залишити</b> у відкритому доступі, оскільки: - для того, аби можливо було локально визначити вплив наслідків від провадження господарської діяльності на довкілля та громадське здоров'я; - доступ до цієї екологічної інформації захищений Орхуською конвенцією про доступ до інформації та 50 статтею Конституції України. Ці дані необхідні громадськості для участі в процесі прийняття рішень та доступ до правосуддя з питань, що стосуються довкілля.
20	МІНЕНЕРГО	Переробка вугілля (у розрізі підприємств)*	дата звітування, назва, код, назва шахти, марка вугілля, обсяг поставки вуг., обсяг поставки вугілля з початку року	дата звітування, назва, код, назва шахти, марка вугілля, обсяг поставки вуг., обсяг поставки вугілля з початку року <b>Юридична адреса суб'єкта господарювання: область, район області, населений пункт</b> <b>Місце здійснення господарської діяльності суб'єктом господарювання: область, район області, населений пункт</b>	<b>УСІ ДАНІ + Додати юридичну адресу суб'єкта господарювання + Місце здійснення господ. діяльності (місцезнаходження шахти)</b> (скоротити до населеного пункту) потрібно залишити у відкритому доступі, оскільки: - для того, аби можливо було локально визначити вплив наслідків від провадження господарської діяльності на довкілля та громадське здоров'я; - доступ до цієї екологічної інформації захищений Орхуською конвенцією про доступ до інформації та 50 статтею Конституції України. Ці дані необхідні громадськості для участі в процесі прийняття рішень та доступ до правосуддя з питань, що стосуються довкілля.
21	МІНЕНЕРГО	Довідник вугледобувних підприємств України*	Назва, код ЄДРПОУ, адреса потужностей, контакти, продукція та послуги, види діяльності	Назва, код ЄДРПОУ, , контакти, продукція та послуги, види діяльності <b>Юридична адреса суб'єкта господарювання: область, район області, населений пункт</b> <b>Місце здійснення господарської діяльності суб'єктом господарювання: область, район області, населений пункт</b>	<b>УСІ ДАНІ + Додати юридичну адресу суб'єкта господарювання + Замінити "адресу потужностей" на "Місце здійснення господ. діяльності"</b> (скоротити до населеного пункту) потрібно залишити у відкритому доступі, оскільки: - для того, аби можливо було локально визначити вплив наслідків від провадження господарської діяльності на довкілля та громадське здоров'я; - доступ до цієї екологічної інформації захищений Орхуською конвенцією про доступ до інформації та 50 статтею Конституції України. Ці дані необхідні громадськості для участі в процесі прийняття рішень та доступ до правосуддя з питань, що стосуються довкілля.

**Аналіз переліків наборів даних, які пропонуються до закриття проектом постанови Кабінету Міністрів України “Про внесення змін до постанов Кабінету Міністрів України від 21 жовтня 2015 р. № 835 та від 30 листопада 2016 р. № 867”.**  
**Аргументація необхідності збереження відповідної інформації у відкритому форматі.**  
**Підготовлено ГО SaveDnipro**

№ п/п	Розпорядник	Назва набору даних	Яка інформація публікувалась в наборі до війни?	Що залишити/додати в наборі даних?	Аргументація чому залишити/додати?
22	<b>Морська адміністрація</b>	Ліцензійний реєстр на провадження господарської діяльності з перевезення пасажирів, небезпечних вантажів і небезпечних відходів річковим, морським транспортом*	Відомості про наявність матеріально-технічної бази та спеціалістів, необхідних для провадження господарської діяльності з перевезення пасажирів, небезпечних вантажів та небезпечних відходів внутрішнім водним, морським транспортом  Копія паспорта керівника здобувача ліцензії/ліцензіата (або уповноваженої особи) з відміткою контролюючого органу про повідомлення про відмову через свої релігійні переконання від прийняття реєстраційного номера облікової картки платника податків (для фізичних осіб - підприємців, які через свої релігійні переконання відмовляються від прийняття реєстраційного номера облікової картки платника податків та повідомили про це відповідному контролюючому органу)  Копія пасажирського свідоцтва (для пасажирських суден)  Копія класифікаційного свідоцтва судна/свідоцтва судна внутрішнього плавання  Копія документа про управління безпекою (з урахуванням частини четвертої статті 60 Закону України “Про внутрішній водний транспорт”)  Копія документа про відповідність системи управління безпекою (за наявності)  Копії документів, що підтверджують право здобувача ліцензії використовувати судно на законних підставах	Відомості про наявність матеріально-технічної бази та спеціалістів, необхідних для провадження господарської діяльності з перевезення пасажирів, небезпечних вантажів та небезпечних відходів внутрішнім водним, морським транспортом  Копія паспорта керівника здобувача ліцензії/ліцензіата (або уповноваженої особи) з відміткою контролюючого органу про повідомлення про відмову через свої релігійні переконання від прийняття реєстраційного номера облікової картки платника податків (для фізичних осіб - підприємців, які через свої релігійні переконання відмовляються від прийняття реєстраційного номера облікової картки платника податків та повідомили про це відповідному контролюючому органу)  Копія пасажирського свідоцтва (для пасажирських суден)  Копія класифікаційного свідоцтва судна/свідоцтва судна внутрішнього плавання  Копія документа про управління безпекою (з урахуванням частини четвертої статті 60 Закону України “Про внутрішній водний транспорт”)  Копія документа про відповідність системи управління безпекою (за наявності)  Копії документів, що підтверджують право здобувача ліцензії використовувати судно на законних підставах	<b>УСІ ДАНІ</b> , оскільки: - для того, аби можливо було визначити суб'єктів локального впливу наслідків від провадження господарської діяльності на довкілля та громадське здоров'я; - доступ до цієї екологічної інформації захищений Орхуською конвенцією про доступ до інформації та 50 статтею Конституції України. Ці дані необхідні громадськості для участі в процесі прийняття рішень та доступ до правосуддя з питань, що стосуються довкілля.
23	<b>Держгеокадастр</b>	Публічна кадастрова карта України*			<b>УСІ ДАНІ +</b> Місцезнаходження ділянки потрібно залишити у відкритому доступі, оскільки: - для того, аби можливо було локально визначити вплив наслідків від провадження господарської діяльності на довкілля та громадське здоров'я; - доступ до цієї екологічної інформації захищений Орхуською конвенцією про доступ до інформації та 50 статтею Конституції України. Ці дані необхідні громадськості для участі в процесі прийняття рішень та доступ до правосуддя з питань, що стосуються довкілля.