


**Бюро национальной
статистики Агентства по стратегическому
планированию и реформам Республики
Казахстан**

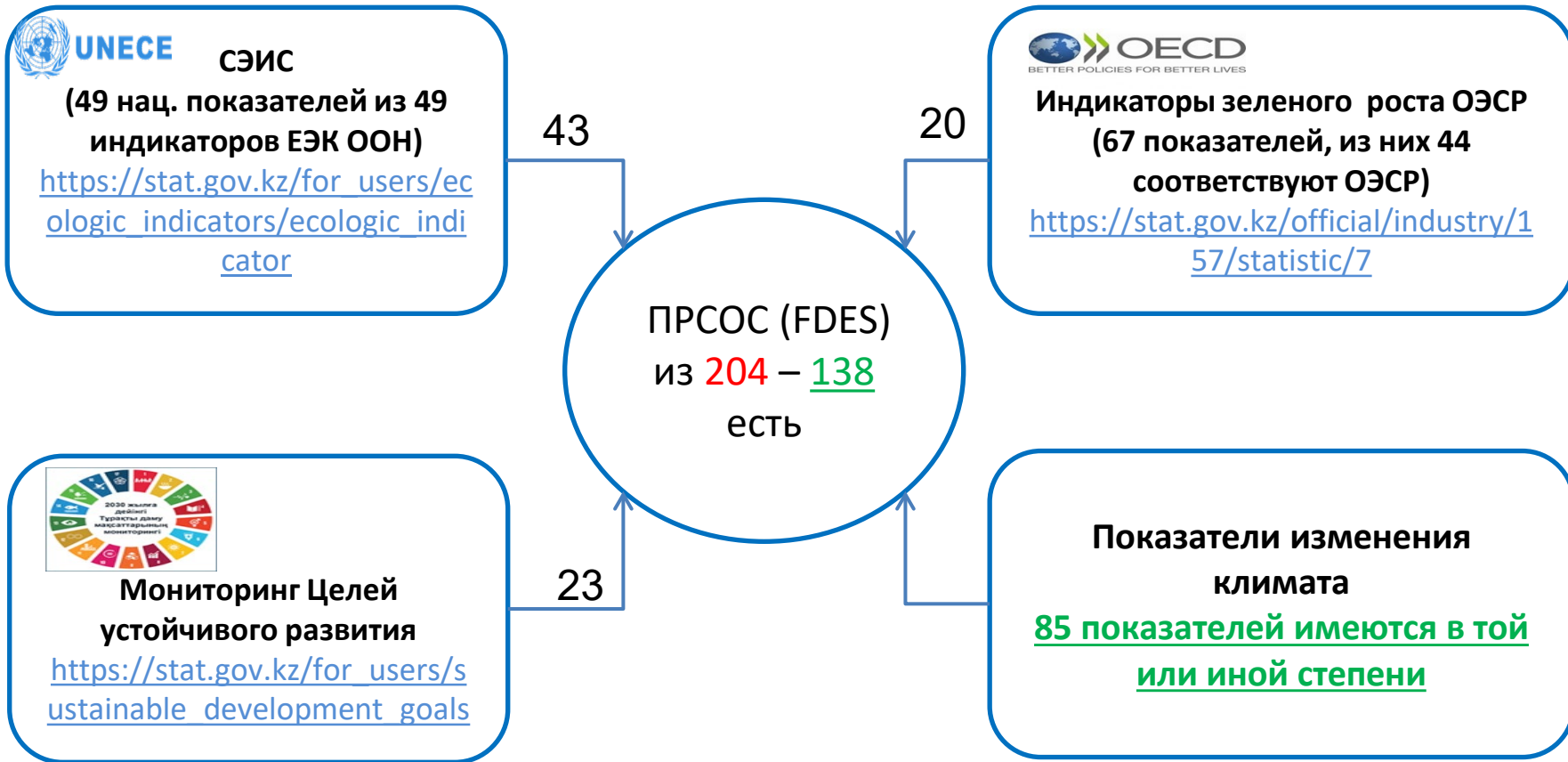


Рассмотрение пересмотренного руководства по применению экологических показателей

Женева, 2022 год



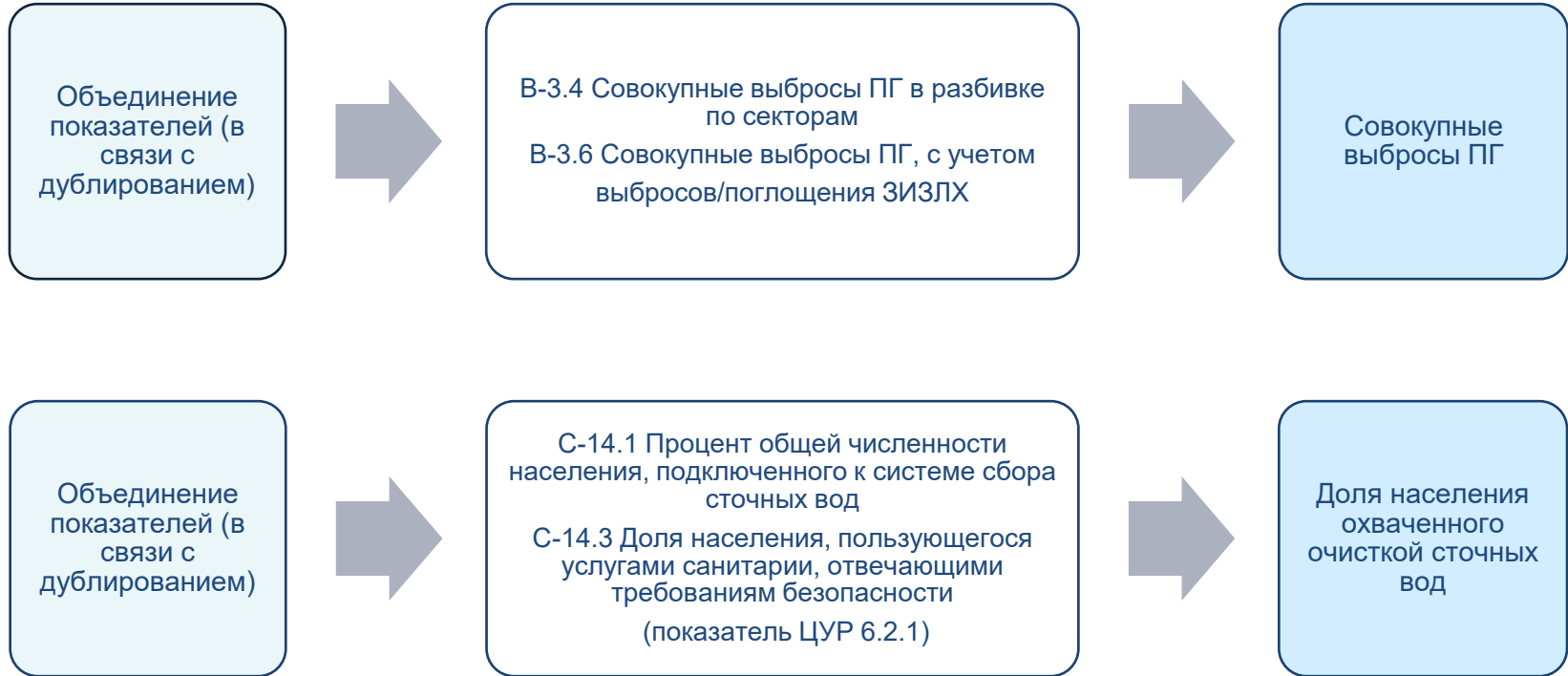
Показатели пересмотренного руководства в соответствии с ПРСОС (FDES)



Показатели вызывающие затруднения, по которым требуются методологические разъяснения



Предлагаемые рекомендации



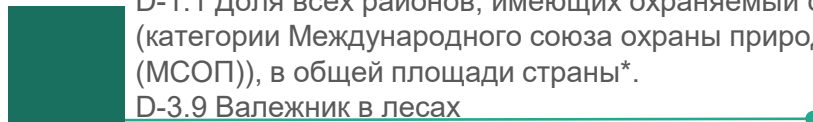
Показатели, возможные для внедрения

Экосистемы и биоразнообразие

Леса

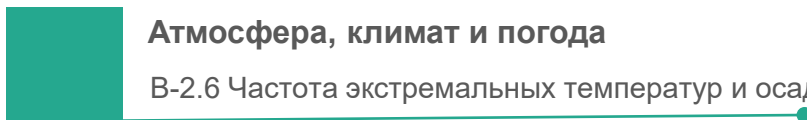
D-1.1 Доля всех районов, имеющих охраняемый статус (категории Международного союза охраны природы (МСОП)), в общей площади страны*.

D-3.9 Валежник в лесах



Атмосфера, климат и погода

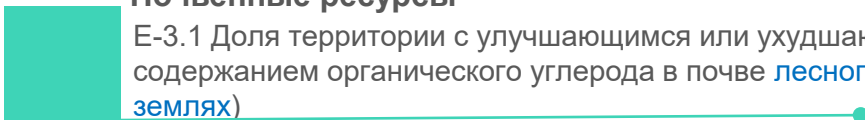
B-2.6 Частота экстремальных температур и осадков



Почвенные ресурсы

E-3.1 Доля территории с улучшающимся или ухудшающимся содержанием органического углерода в почве [лесного фонда и с/х землях](#)

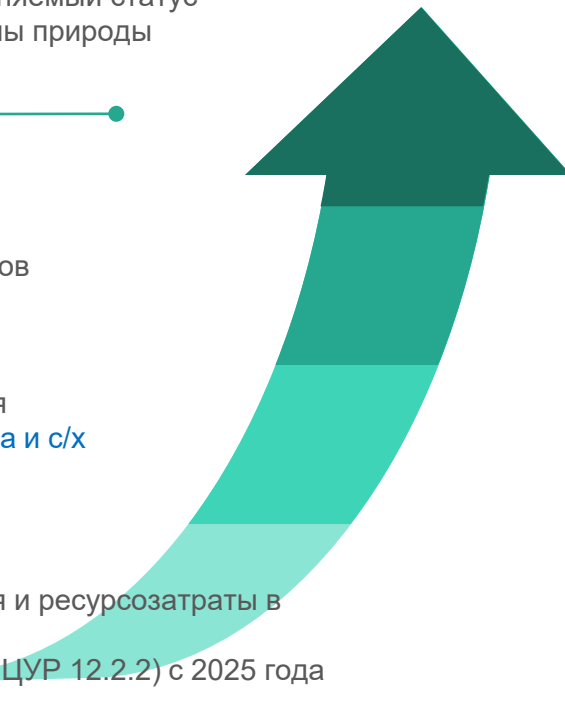
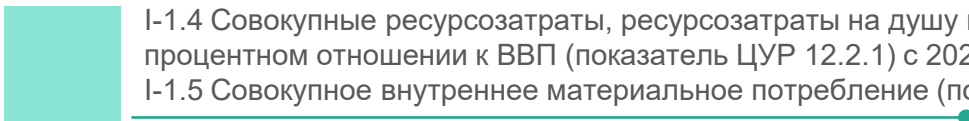
E-3.2 Содержание органического углерода в почве



Экологические ресурсы и их использование

I-1.4 Совокупные ресурсозатраты, ресурсозатраты на душу населения и ресурсозатраты в процентном отношении к ВВП (показатель ЦУР 12.2.1) с 2025 года

I-1.5 Совокупное внутреннее материальное потребление (показатель ЦУР 12.2.2) с 2025 года





Благодарю за внимание