



Ускорение усилий по сохранению и восстановлению экосистем Аральского моря на региональном и национальном уровне

Шамсиддин Курбонов

Министерство водного хозяйства Республики Узбекистан

Вступление

- По предложению Президента Республики Узбекистан Шавката Мирзиёева, 18 мая 2021 года Генеральная Ассамблея ООН единогласно приняла **специальную резолюцию об объявлении региона Приаралья зоной экологических инноваций и технологий.**
- В принятой резолюции Генеральная Ассамблея ООН заявила о своей поддержке региональных мероприятий и инициатив, направленных на улучшение экологической, социальной, экономической и демографической ситуации в регионе Приаралья.

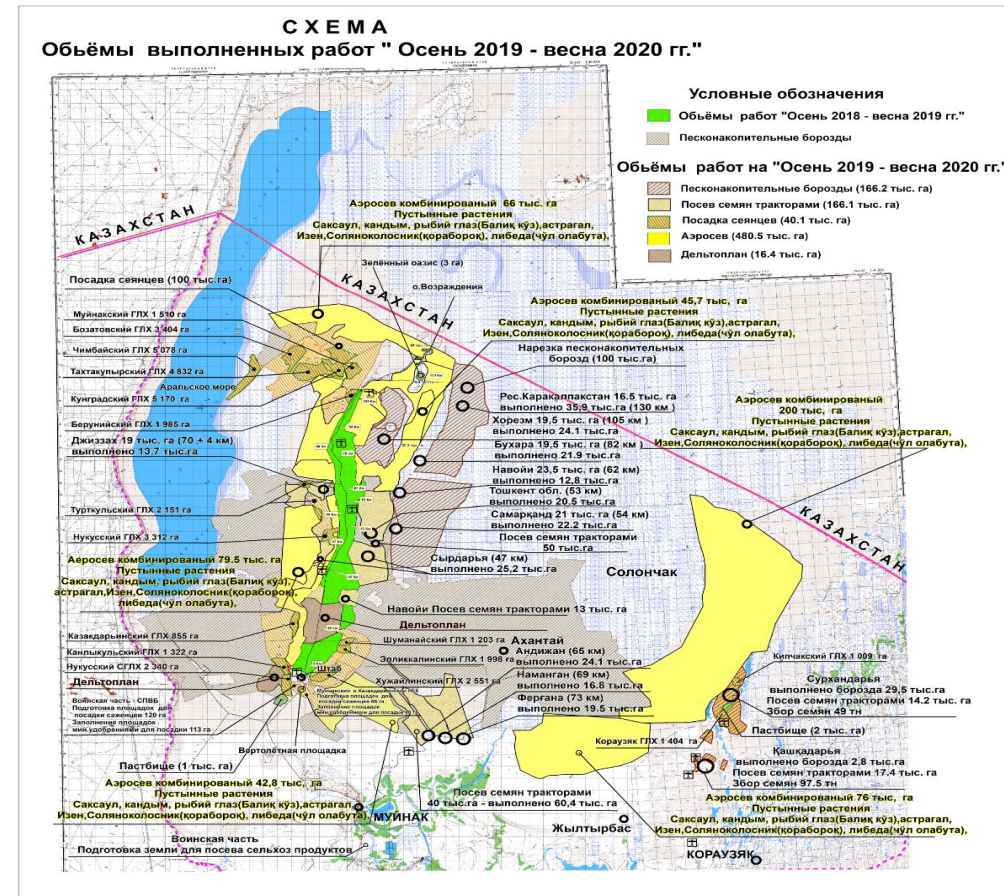


- В феврале 2017 года Президент Республики Узбекистан утвердил **«Стратегию действий по пяти приоритетным направлениям развития Республики Узбекистан на 2017-2021 годы».**
- В документе отмечается важность принятия системных мер по смягчению негативных последствий глобального изменения климата и высыхания Аральского моря для развития сельского хозяйства и жизни людей.



Реализуемые меры на национальном уровне

- 24 декабря 2019 года вышло Постановление Кабинета Министров Республики Узбекистан № 1031 «О создании «зеленого покрова» на высохшем дне Аральского моря - защитных лесных насаждений».
- Работы по созданию зеленого покрова на дне высохшего Аральского моря были возобновлены сразу после подписания этого постановления.
- В декабре 2019 года была специально закуплена спецтехника для посадки саженцев. Мобилизовано более **530** техники. Также саженцы сажали вручную, а в труднодоступных местах помогала авиация.



Реализуемые меры на национальном уровне

- Благодаря усилиям Правительства республики, посадки лесных насаждений в течение 2019-2020 годов были осуществлены на площади **1 млн. 167 тысяч гектаров**.
- Постановление Кабинета Министров Республики Узбекистан № 745 от 25 ноября 2020 г. «**О дополнительных мерах по созданию лесов в регионах республики, «зеленого покрова» в регионах Аральского моря и Приаралья**».
- Утверждены объемы закладывания лесов в Республике Каракалпакстан и районах **в 2021 году**, а также «**зеленых покрытий**» на осушенном дне Аральского моря и в районе Приаралья - **375 тысяч гектаров** в Республике Каракалпакстан расположены на засушливых землях Аральского моря, **172 тысячи гектаров** - в районе Аральского моря в Хорезмской, Бухарской и Навоийской областях.

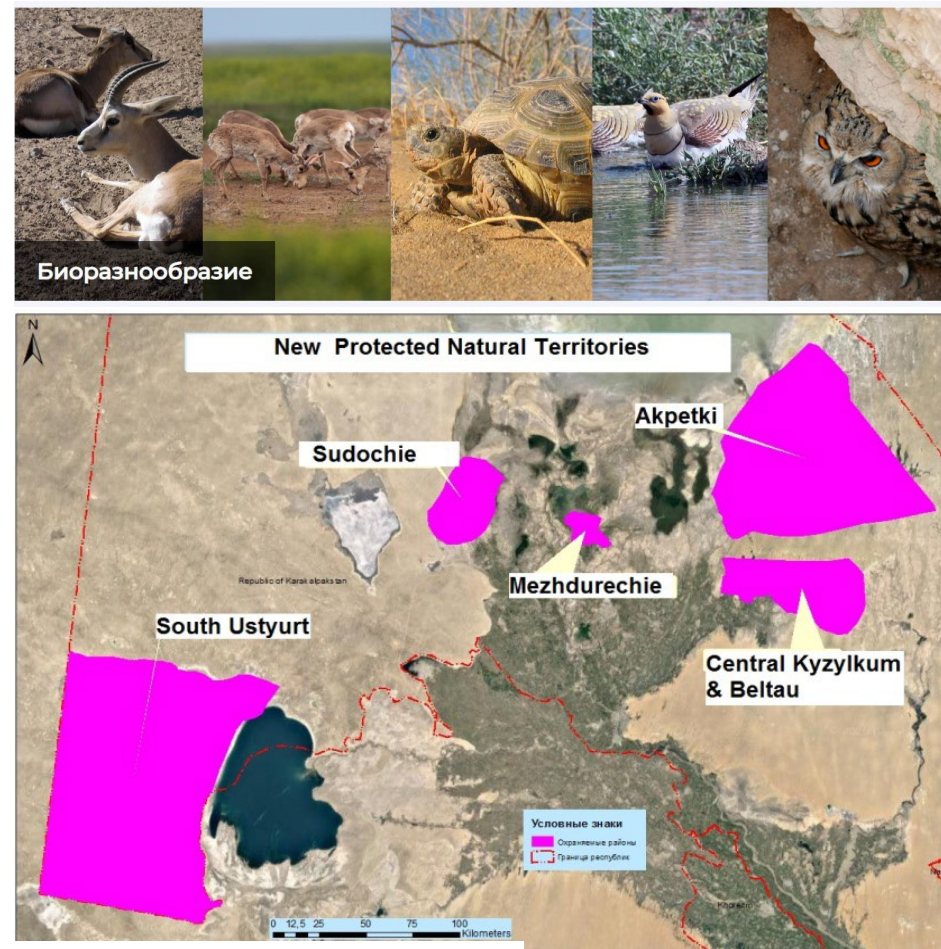


	Посадки Саксаула (<i>Haloxylon ammodendron</i>) Его корни фиксируют песчаные дюны и улучшают плодородие почвы		Посадки Тамарикса (<i>Tamarix</i>) Адаптирован к соленым почвам. Хорош для пчеловодства
	Развитие пастбищ для скотоводства	3,4 миллиона гектаров	Узбекская часть осушенного дна Арала
 2,5 миллиона гектаров	Пригодно для лесопосадок и механического закрепления песка	84	Вовлечено лесоводческих институтов и организаций
461,000 гектаров	Посажено в 2019 году	706,000 гектаров	Посажено в 2020 году
Реализация государственной программы:			
 Создание зеленого покрова	 Создание пастбищ		
Срок реализации 5-7 лет			



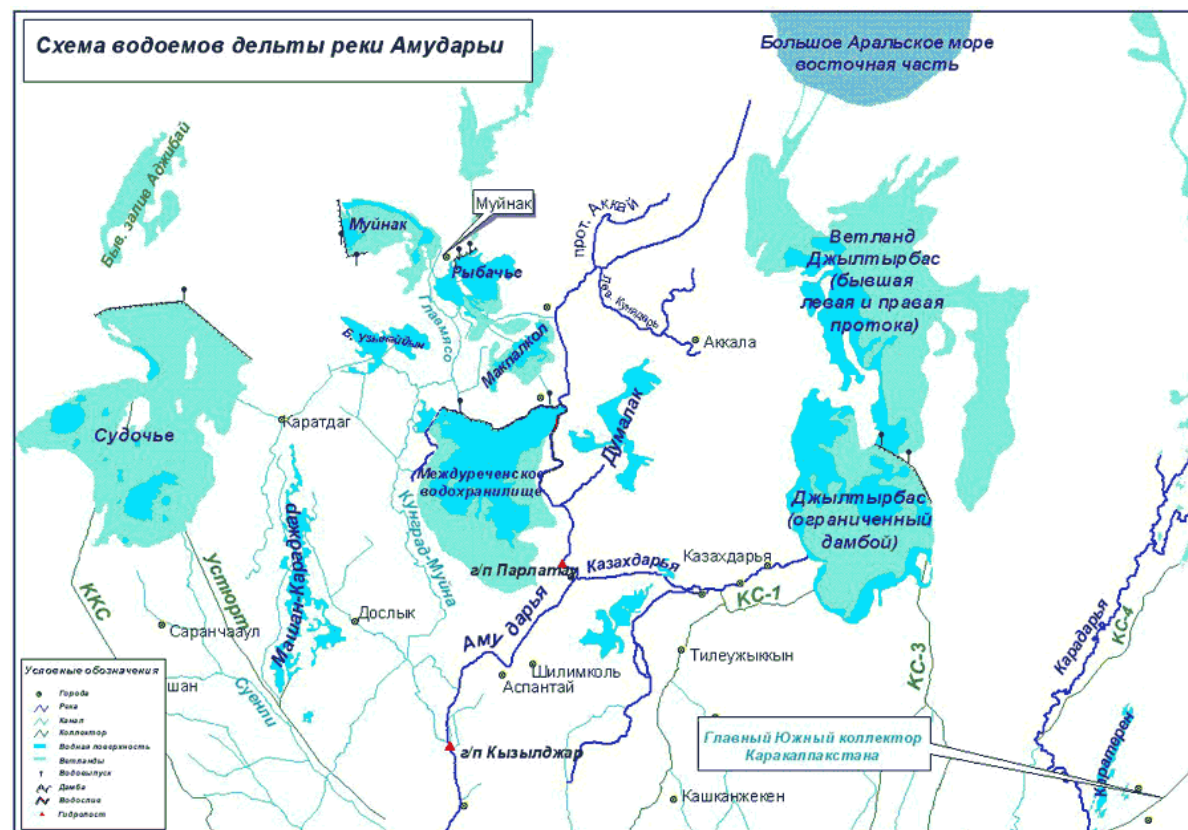
Расширение площадей охраняемых Природных территорий в зоне Приаралья

- Принимаются меры по сохранению имеющихся экосистем путём расширения площади охраняемых природных территорий в зоне Приаралья.
- За последние два года в Каракалпакстане созданы Национальный природный парк «Южный Устюрт» площадью более **1,4 млн. гектаров** и госзаказник «Судочье-Акпетки» на площади **280,5 тысячи гектаров**.



Сохранение и восстановление локальных водоемов в дельте реки Амударья

- Осуществляется программа по сохранению и восстановлению локальных водоемов в дельте реки Амударья, как Судочье, Рыбачье, Джылтырбас, Междуреченское, Муйнак, Макпалколь и системы озер Акпетки.
- Это позволяет восстановить экосистемы в Приаралье и некоторые виды хозяйственной деятельности, как рыболовство.
- Также это позволяет создать цепь водных резервуаров, которые и с точки зрения восстановления природного баланса, и с точки зрения хозяйственной деятельности человека могут помочь.





Реализуемые меры по сохранению и восстановлению экосистем Аральского моря на региональном уровне

- С момента создания, **МФСА** достиг определенных результатов в выполнении ряда поставленных перед ним целей и задач.
- В период с 1994 по 2015 годы реализованы **три Программы** по оказанию помощи странам бассейна Аральского моря (**ПБАМ-1, ПБАМ-2 и ПБАМ-3**), направленные на улучшение социально-экономической и экологической обстановки в бассейне Аральского моря.
- Решением Правления МФСА от 29 июня 2021 года утверждена **четвертая Программа бассейна Аральского моря (ПБАМ-4)**, которая включает **34 инвестиционных проектов** и служит важной основой для правительств стран Центральной Азии, структурных подразделений МФСА и партнеров по развитию для объединения усилий по решению проблем бассейна Аральского моря и достижения устойчивого развития в регионе.



Вода для устойчивого развития

- **Министерство водного хозяйства Республики Узбекистан** является ответственным за ряд задач Цели № 6 Сохранение и рациональное использование водных ресурсов в интересах устойчивого развития, обеспечение их наличия и развития санитарии для всех, в частности:
 - - задача 6.4. **«К 2030 году существенно повысить эффективность водопользования во всех секторах экономики»;**
 - - задача 6.5. **«К 2030 году обеспечить комплексное управление водными ресурсами на всех уровнях, в том числе при необходимости на основе трансграничного сотрудничества».**



6 ЧИСТАЯ ВОДА И САНИТАРИЯ



Спасибо за внимание!



Email address: qurbonov_sh@mail.ru



Website: <http://www.iarc.uz/>

