

Босния и Герцеговина

Опыт Боснии и Герцеговины по отчетности и внедрению индикаторов - биоразнообразие

Доктор философии
г-жа Сенка Баруданович
Г-жа Злата Грабовац

ИСХОДНАЯ ИНФОРМАЦИЯ ПО СТРАНЕ

Официальное название: Босния и Герцеговина

Территория страны: 51 209,2 км²: Площадь Боснии и Герцеговины составляет 51 209,2 км², из которых 51 197 км² (99,9%) - суша, а море занимает 12,2 км² (0,1%).

Климат: Климат в основном умеренно континентальный, На юге преобладает субтропический средиземноморский климат.

Биоразнообразие: Богатая разнообразием форм жизни европейская страна, 30% флоры, эндемичной для Балкан, находится в Боснии.

Разнообразие ландшафтов: Средиземноморский, субсредиземноморский, средиземноморско-горный, паннонский, перипаннонский, возвышенный, реликтивно-рефугиальный, водно-болотный, карстовый.

Административное деление: БиГ состоит из двух субъектов: Федерации БиГ (ФБиГ) и Республики Сербской (РС), а также отдельной административной единицей, находящейся под исключительным суверенитетом государства - округа Брчко (ОБ).

Административно-территориальное деление: ФБиГ разделена на 10 кантонов. Кантоны также делятся на муниципалитеты. В ФБиГ 79 муниципалитетов. РС имеет 62 муниципалитета. ОБ является отдельной административной единицей.

Биоразнообразие в Боснии и Герцеговине

Согласно имеющимся данным, Босния и Герцеговина относится к группе стран с высоким биоразнообразием. Например, по оценкам, примерно 30% эндемичной флоры Балкан, а точнее 1 800 видов обитают на территории БиГ.

Основываясь на литературных источниках, в Боснии и Герцеговине описано более 250 различных растительных сообществ (ЕЭК ООН 2018), что свидетельствует о разнообразии основных экологических условий в стране (Redžić, S., Barudanović, S., Radević, M. (ред.) 2009: Босния-Герцеговина: Земля разнообразия).

Таблица: Видовое разнообразие мхов, папоротников и семенное растение в Боснии и Герцеговине

	Семейство	Род	Виды	Всего, включая подвиды
<u>Мохообразные</u>	52	187	565	565
<u>Папоротникообразные</u>	14	26	61	71
<u>Семенные растения</u>	161	858	3256	4498

ОТЧЕТЫ О КОНВЕНЦИИ ООН ПО БИОЛОГИЧЕСКОМУ РАЗНООБРАЗИЮ (КБН) В БОСНИИ И ГЕРЦЕГОВИНЕ

Партия КБД действует: с **24** ноября **2002** г.

Шесть национальных докладов

Картахенский протокол: с **20** декабря **2009** г.


Четыре национальных доклада

Нагойский протокол регулирования доступа к генетическим ресурсам и совместного использования выгод:
Не является участником

БИГ НСПДСБ

Стратегия и план действий по охране биологического разнообразия Боснии и Герцеговины на 2008-2015 гг.

Стратегия и план действий по охране биологического разнообразия Боснии и Герцеговины на 2015-2020 годы



ОТЧЕТНОСТЬ

В сентябре 2019 года Совет министров Республики БиГ утвердил Перечень отдельных экологических показателей, включающий в общей сложности 59 показателей в 4 тематических областях. Перечень также содержит 25 индикаторов, имеющих отношение к биоразнообразию и отчетности в рамках Конвенции о биологическом разнообразии.

Отчетность по экологическим показателям ЕЭК ООН (Агентство по статистике БиГ регулярно проводит сбор данных для отчетности по экологическим показателям ЕЭК ООН. Раздел D - Биоразнообразие содержит 6 показателей) Босния и Герцеговина регулярно предоставляет отчеты в рамках Конвенции о биологическом разнообразии (КБР). Был представлен Шестой национальный отчет БиГ по КБР и Четвертый отчет БиГ по Картахенскому протоколу по биобезопасности.

Босния и Герцеговина также регулярно представляет ежегодные отчеты в рамках Конвенции о Международной Торговле видами дикой фауны и флоры, находящимися под угрозой исчезновения (СИТЕС), а также двухгодичные отчеты об административных и законодательных мерах в соответствии с данной Конвенцией.

Отчетность по многосторонним экологическим соглашениям, связанным с биоразнообразием, составляется на основе данных, полученных для составления отчета (экспертное заключение)

ДААННЫЕ О БИОРАЗНООБРАЗИИ БОСНИИ И ГЕРЦЕГОВИНЫ

Данные о биологическом разнообразии Боснии и Герцеговины не систематизированы. Имеется очень мало данных о биологическом разнообразии на уровне Федерации Боснии и Герцеговины, Республики Сербской и округа Брчко БиГ.

Предоставить реалистичные данные о количестве отдельных групп организмов до сих пор не представляется возможным, поскольку существующие данные не сведены в единый документ или базу данных. Согласно более ранним оценкам (Redžić, S., Barudanović, S., Radević, M. (ed) 2009), по соотношению количества видов и общей площади страны, БиГ входит в число стран с самой высокой степенью биоразнообразия в Европе.



ГОСУДАРСТВЕННЫЕ ЦЕЛИ, СВЯЗАННЫЕ С РЕСТАВРАЦИЕЙ

16. К 2020 году восстановить 30 водно-болотные угодья, повысить продуктивность всех категорий лесов, сохранить существующие площадь ольховых и ивовых лесов и увеличить регулируемые городские зеленые зоны на 20 %.

Предлагаемые индикаторы

Количество восстановленных озер

Площадь городских зеленых насаждений


Объем лесов по категориям

Шестой национальный доклад БиГ:

Категория прогресса: Прогресс в достижении цели, но недостаточными темпами

Доверительный интервал: На основе ограниченных данных.

Соответствие мониторинговой информации: Мониторинг отсутствует



ОТЧЕТ ПО ЦЕЛЕВОМУ ПОКАЗАТЕЛЮ 15

Защита, восстановление и продвижение устойчивого использования наземных экосистем, устойчивое лесоустройство, борьба с опустыниванием, остановка и обращение вспять процесса деградации земель и прекращение потери биоразнообразия.

Цели 15.1

К 2020 году обеспечить сохранение, восстановление и устойчивое использование наземных и внутренних пресноводных экосистем и их услуг, в частности лесов, водно-болотных угодий, гор и сухопутных территорий, в соответствии с принятыми международными обязательствами.

15.2

К 2020 году содействовать внедрению устойчивого управления всеми видами лесов, остановить процесс обезлесения, восстановить деградировавшие леса и лесовозобновление во всем мире

Показатели

15.1.1


Лесная площадь в соотношении от общей площади суши

15.1.2

Доля важных для биоразнообразия наземных и пресноводных объектов, находящихся под охраной, в разбивке по типам экосистем

15.2.1

Прогресс в области устойчивого управления лесами



ОТЧЕТ ПО ЦЕЛЕВОМУ ПОКАЗАТЕЛЮ 15

Защита, восстановление и продвижение устойчивого использования наземных экосистем, устойчивое лесоустройство, борьба с опустыниванием, остановка и обращение вспять процесса деградации земель и прекращение потери биоразнообразия.

15.3

К 2030 году бороться с опустыниванием, восстанавливать деградировавшие земли и почвы, включая земли, пострадавшие от опустынивания, засухи и наводнений, и стремиться к созданию мира, не подвергающегося деградации земель

15.4

К 2030 году обеспечить сохранение горных экосистем, включая их биоразнообразие, с целью повышения их способности обеспечивать блага, необходимые для устойчивого развития

15.5

Принять экстренные и существенные меры по снижению деградации природных сред обитания, остановить потерю биоразнообразия и к 2020 году защитить и предотвратить исчезновение находящихся под угрозой видов.

- 153.1
- Доля деградированных земель по отношению к общей земельной площади
- 15.4.1
- Охват охраняемых территорий и важных мест для биоразнообразия горных районов
- 15.4.2
- Индекс зеленого покрова гор 1551
- 15.5.1
- Индекс Красной книги

ОТЧЕТ ПО ЦЕЛЕВОМУ ПОКАЗАТЕЛЮ 15

Защита, восстановление и продвижение устойчивого использования наземных экосистем, устойчивое лесоустройство, борьба с опустыниванием, остановка и обращение вспять процесса деградации земель и прекращение потери биоразнообразия.

Содействовать добросовестному и равноправному распределению выгод от использования биологических ресурсов и содействовать надлежащему доступу к таким ресурсам, в соответствии с международными договоренностями.

15.7

Принять срочные меры для прекращения браконьерства и незаконного вывоза охраняемых видов флоры и фауны и решить проблему как спроса, так и предложения незаконных продуктов дикой природы

15.8

К 2020 году принять меры по предотвращению интродукции и значительному снижению воздействия инвазивных чужеродных видов на наземные и водные экосистемы и контролировать или искоренять приоритетные виды

15.9

К 2020 году интегрировать ценности экосистем и биоразнообразия в национальное и местное планирование, процессы развития, стратегии сокращения бедности и

15.6.1

Число стран, принявших законодательные, административные и политические меры для обеспечения добросовестного и справедливого распределения выгод

15.7.1

Доля продаваемых диких животных, добытых браконьерским способом или незаконным оборотом

15.8.1

Доля стран, принявших соответствующее государственное законодательство и обеспечивающих адекватные ресурсы для предотвращения или контроля инвазивных чужеродных видов

15.9.1

Прогресс в достижении государственных целей, установленных в соответствии с Айтинской задачей по биоразнообразию 2 Стратегического плана по биоразнообразию на 2011-2020 гг.

ОТЧЕТ ПО ЦЕЛЕВОМУ ПОКАЗАТЕЛЮ 15

Защита, восстановление и продвижение устойчивого использования наземных экосистем, устойчивое лесоустройство, борьба с опустыниванием, остановка и обращение вспять процесса деградации земель и прекращение потери биоразнообразия.

- 15.a
 - Мобилизовать и значительно увеличить финансовые ресурсы из всех источников для сохранения и устойчивого использования биоразнообразия и экосистем
- 15.b
 - Мобилизовать значительные ресурсы из всех источников и на всех уровнях для финансирования устойчивого управления лесами и предоставить развивающимся странам адекватные стимулы для продвижения такого управления, в том числе для сохранения и восстановления лесов
- 15.c
 - Усилить глобальную поддержку мер по борьбе с браконьерством и незаконным оборотом охраняемых видов, в том числе путем расширения возможностей местных сообществ по поиску устойчивых источников средств к существованию 15.c

15.a.1

Государственная помощь и госрасходы в целях развития и устойчивого использования биоразнообразия и экосистем

15.b.1

Государственная помощь и госрасходы в целях развития и устойчивого использования биоразнообразия и экосистем

15.c.1

Доля продаваемых диких животных, которые были добыты браконьерским путем или незаконно переправлены в другие страны

Как обеспечить отчетность КБР в рамках системы мониторинга, если:

- a) необходимо утвердить новый обновленный набор показателей на государственном уровне (процесс утверждения!)
- b) не развиты возможности для осуществления мониторинга, сбора и обработки данных (не хватает человеческого ресурса и знаний в области отчетности).

