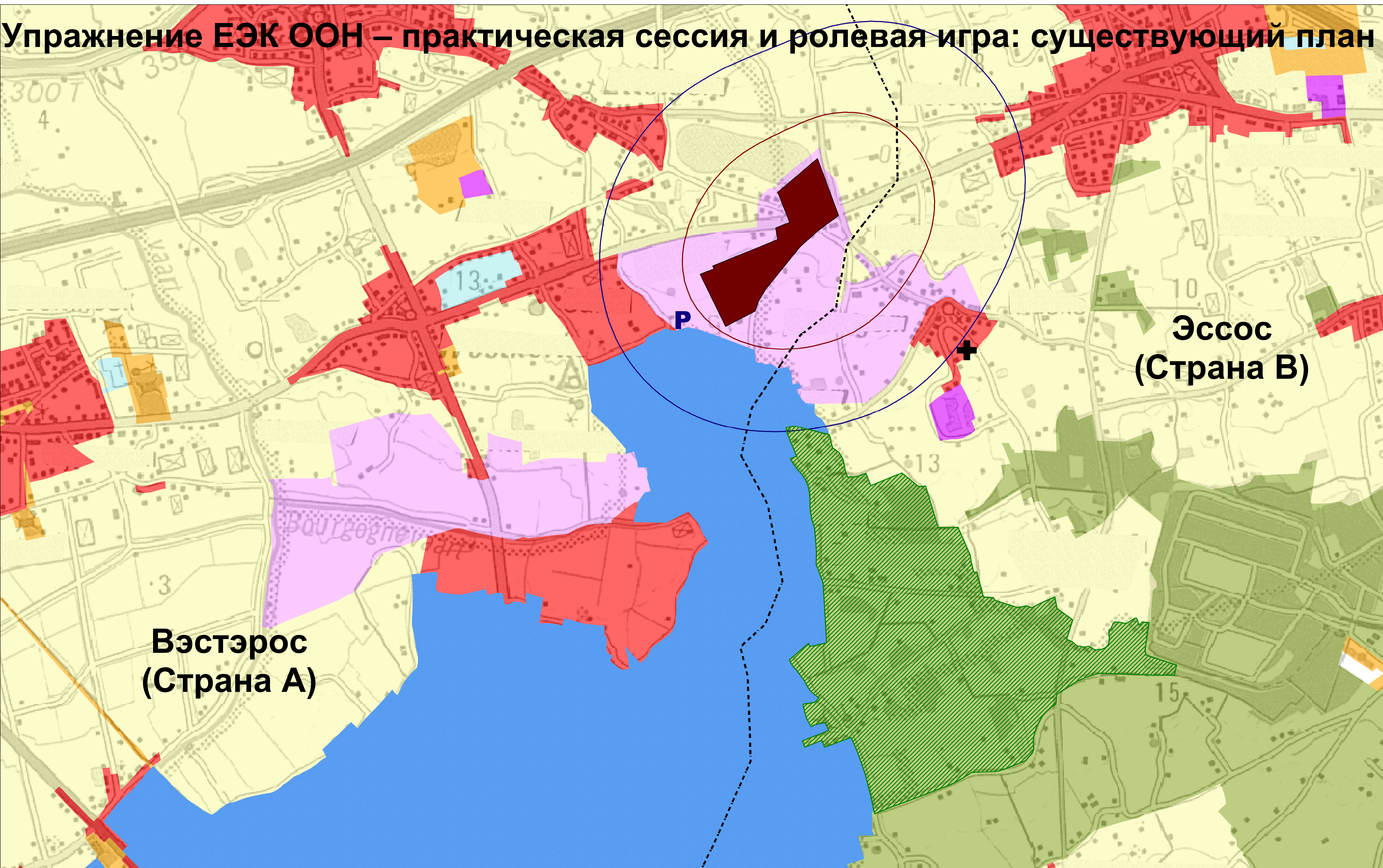


# Упражнение ЕЭК ООН – практическая сессия и ролевая игра: существующий план



## ЛЕГЕНДА:

### Существующие:

--- граница страны

-> Промышленный объект, охватываемый Конвенцией ЕЭК ООН о промышленных авариях

### Учреждения:

■ объект, на котором осуществляется опасная деятельность

### IRC (Iso контуры риска):

□ 10<sup>-6</sup> / год

□ 10<sup>-7</sup> / год

### > Существующие уязвимые объекты:

⊕ госпиталь

P здание порта в Вэстэросе

### -> План существующего развития земель:

▨ Охраняемая зона Страны В в рамках Рамсарской конвенции по водно-болотным угодьям

■ смешанный жилой район

■ коммунальное хозяйство

■ зона отдыха

■ площадь озеленения

■ сельскохозяйственная территория

■ портовая зона

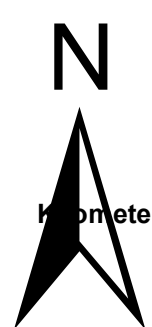
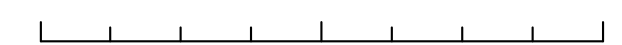
■ промышленная территория

■ вода



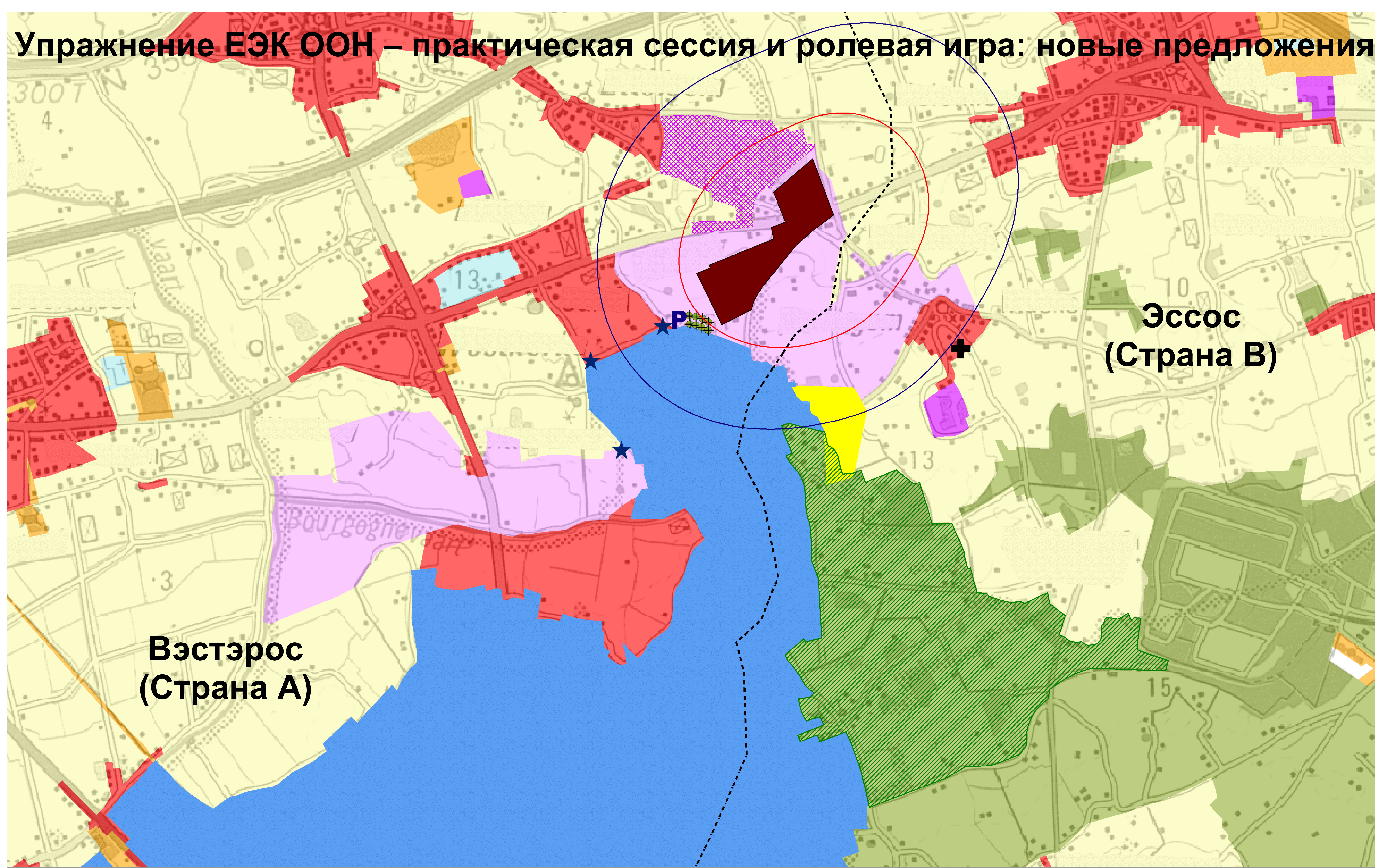
schaal : 1/15000

0 0,2 0,4 0,8





# Упражнение ЕЭК ООН – практическая сессия и ролевая игра: новые предложения



**ЛЕГЕНДА:**

**Существующие:**

- граница страны

**-> Промышленный объект, охватываемый Конвенцией ЕЭК ООН о промышленных авариях**

**Учреждения:**

- объект, на котором осуществляется опасная деятельность

**IRC (Iso контуры риска):**

- $10^{-6}$  / год
- $10^{-7}$  / год

**> Существующие уязвимые объекты:**


- ⊕ госпиталь
- Ⓟ здание порта в Вэстэресе


**-> План существующего развития земель:**

- ▨ Охраняемая зона Страны В в рамках Рамсарской конвенции по водно-болотным угодьям
- мешанный жилой район
- коммунальное хозяйство
- зона отдыха
- площадь озеленения
- сельскохозяйственная территория
- портовая зона
- промышленная территория
- вода

**Новые предложения:**

- ★ круизный терминал в Вэстэресе (3 варианта)
- ⊕ ветровые установки
- тур. центр с отельным комплексом в Эссосе
- ▨ промышленная территория в Вэстэресе

 **UNECE**

 **Flanders**  
State of the Art

schaal : 1/15000

0 0,125 0,25 0,5 Kilometers

N