



## BIZERTE ... Du Comptoir Punique au Port Numérique ...



**Malaga , 26 Avril 2018**

[borhene@bizertesmartcity.com](mailto:borhene@bizertesmartcity.com)



# Smart City et l'ambition de Bizerte !

## Préface :

Dans une optique socio-économique unique en son genre, la démarche « Bizerte Smart City » s'appuie sur l'accompagnement des projets programmés par l'état dans le cadre du plan quinquennal 2016-2021 qui prévoit plus de 1600 Millions de DTN d'investissements dans la région de Bizerte et de créer une dynamique régionale à travers des investissements privés pour accompagner les investissements publics dans le but de faire profiter la région de cette manne financière et réduire considérablement les taux du chômage et conforter l'économie régionale et nationale.

## Objectifs :

- Positionner Bizerte comme ville « intelligente » leader en Tunisie et une des villes motrices en Afrique
- Intégrer Bizerte dans une logique de développement durable inclusif dans le cadre du programme des villes durables en Tunisie initié par le Ministère de l'Environnement et des collectivités locales.

## Enjeux :

- Sensibiliser les participants sur le concept Smart City en s'appuyant sur des retours d'expériences d'autres villes.
- Créer une Roadmap de Transformation pour les 30 années à venir : le projet 10, 20, 30 !
- Identifier un plan d'actions détaillé pour les 10 ans à venir et la mise en place d'une opération pilote.
- La contribution à la mise en place d'un écosystème régional et national à travers des institutions et des entreprises autour des Smart Cities et des TIC.

# Un Master Plan Programmatique



# Un Pont Smart ...

Mise en place d'une cellule de coordination pour intégrer l'ensemble des réflexions rattachées à la Smart City dans les études d'exécutions de la liaison permanent entre l'autoroute A4 et la Ville de Bizerte.



# Bizerte 2050 - 500.000 Habitants



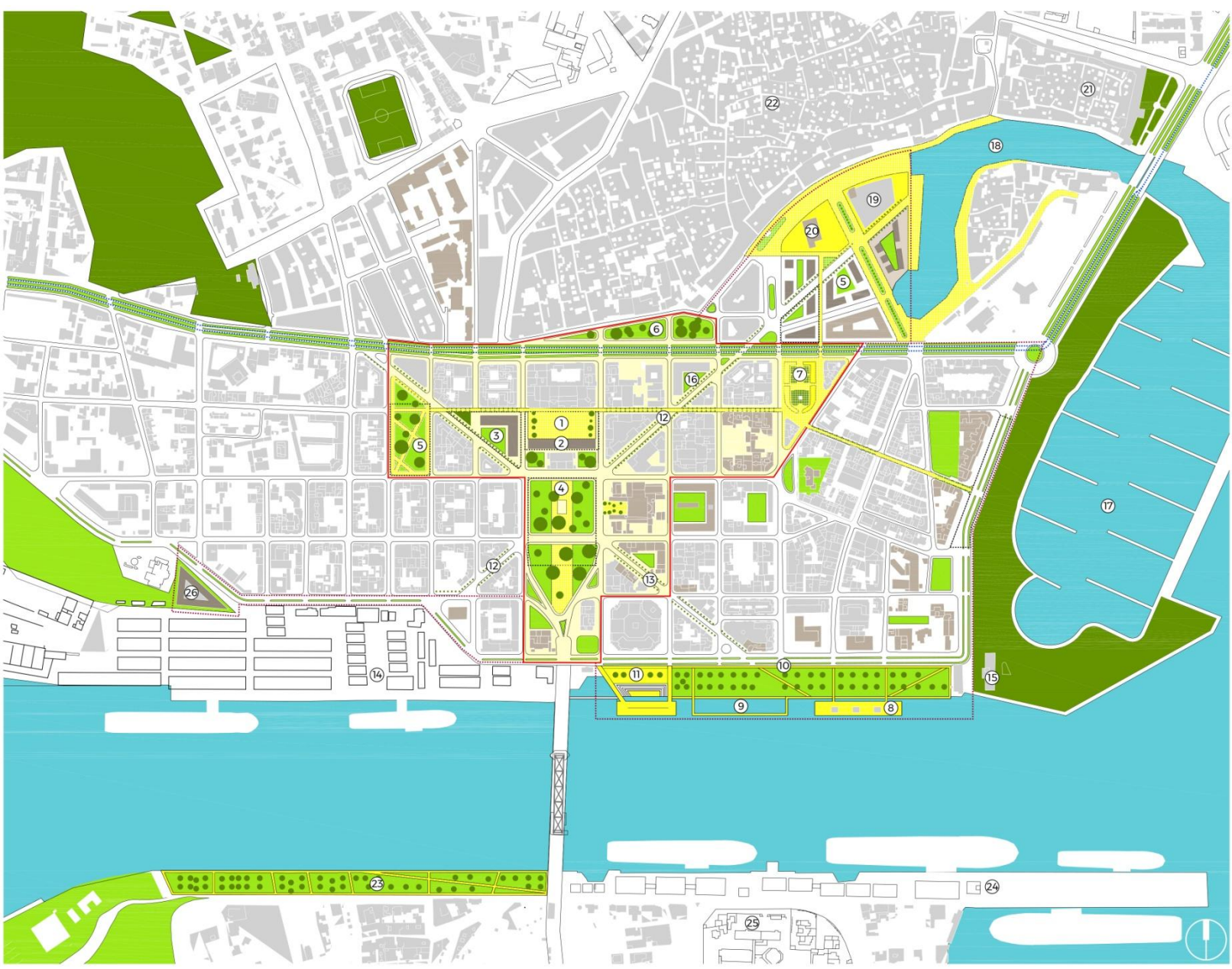
# Smart City et l'ambition de Bizerte !



## Périmètre d'intervention de l'opération Pilote :

- Piétonisation du centre ville entre deux accroches urbaines importantes ( Jardin Boughadfa et place Annaba ) avec la création de 3 parking sous-terrain d'une capacité totale de 2000 places dans une première phase ,
- La création d'une place publique minérale à l'arrière de la mairie avec le transfert du Tennis Club de Bizerte à Ain Mariem à travers un projet ambitieux qui va nous permettre d'organiser des tournois de tennis.
- 5 opérations immobilières majeures seront également programmées et lancées dans le cadre de cette démarche avec des investissements importants et ciblés.

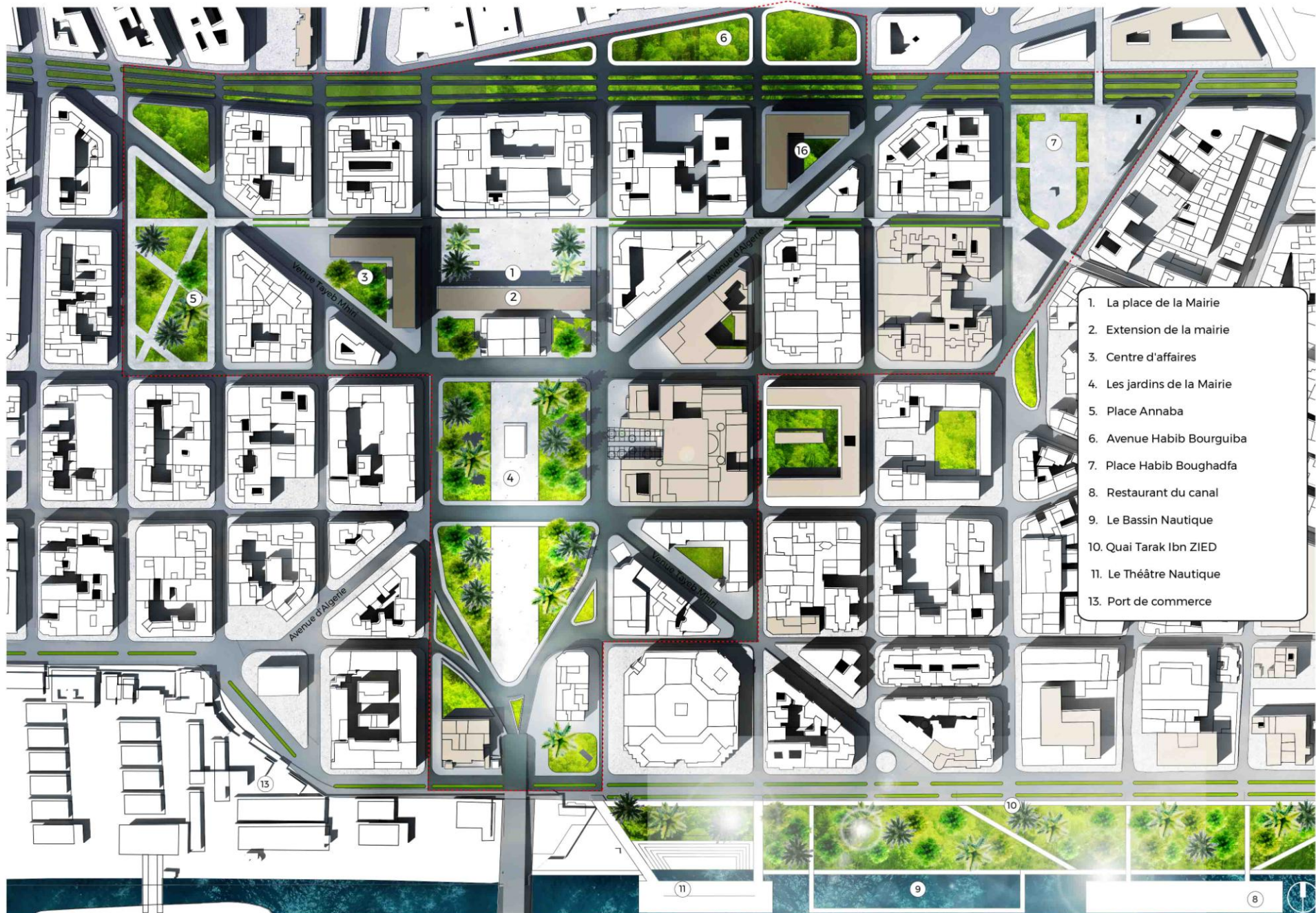
Un programme de renouvellement urbain doit accompagner cette dynamique qui sera lancée pour redonner au centre ville de Bizerte son éclat et sa splendeur et le modernisé en respectant les bâtiments qui présentent un intérêt patrimonial !



1. La place de la Mairie
2. Extension de la mairie
3. Centre d'affaires
4. Les jardins de la Mairie
5. Place Annaba
6. Avenue Habib Bourguiba
7. Place Habib Boughadfa
8. Restaurant du canal
9. Le Bassin Nautique
10. Quai Tarak Ibn ZIED
11. Le Théâtre Nautique
12. Avenue d'Algerie
13. Venue Tayeb Mhiri
14. Port de commerce
15. Restaurant le Sport Nautique
16. Centre Numérique
17. Marina de Bizerte
18. Vieux port de Bizerte
19. La place du Vieux port
20. El Biassa
21. El Medina
22. La vieille ville
23. Quai Khaled Ibn El Walid
24. Terminal Croisière
25. Faculté des sciences
26. Le Siège de l'OMMP à Bizerte

- Espaces vert projetés
- Bâtiments intelligents
- Batiments à re-qualifier
- Zone piétonne
- Périmètre Smart City





- 1. La place de la Mairie
- 2. Extension de la mairie
- 3. Centre d'affaires
- 4. Les jardins de la Mairie
- 5. Place Annaba
- 6. Avenue Habib Bourguiba
- 7. Place Habib Boughadfa
- 8. Restaurant du canal
- 9. Le Bassin Nautique
- 10. Quai Tarak Ibn ZIED
- 11. Le Théâtre Nautique
- 13. Port de commerce

# Smart City et l'ambition de Bizerte !

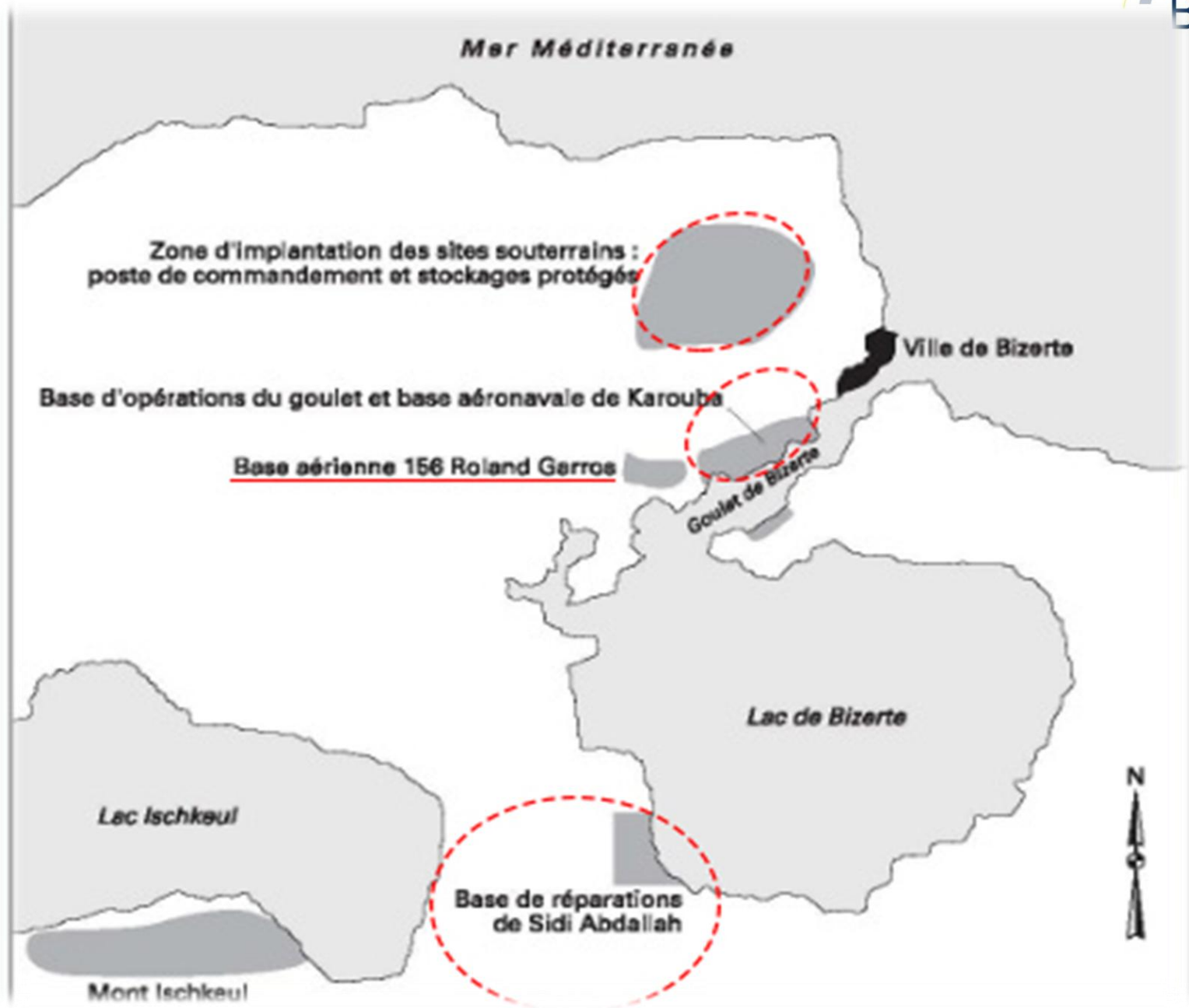




**Bizerte**  
**Smart City**  
We realize it






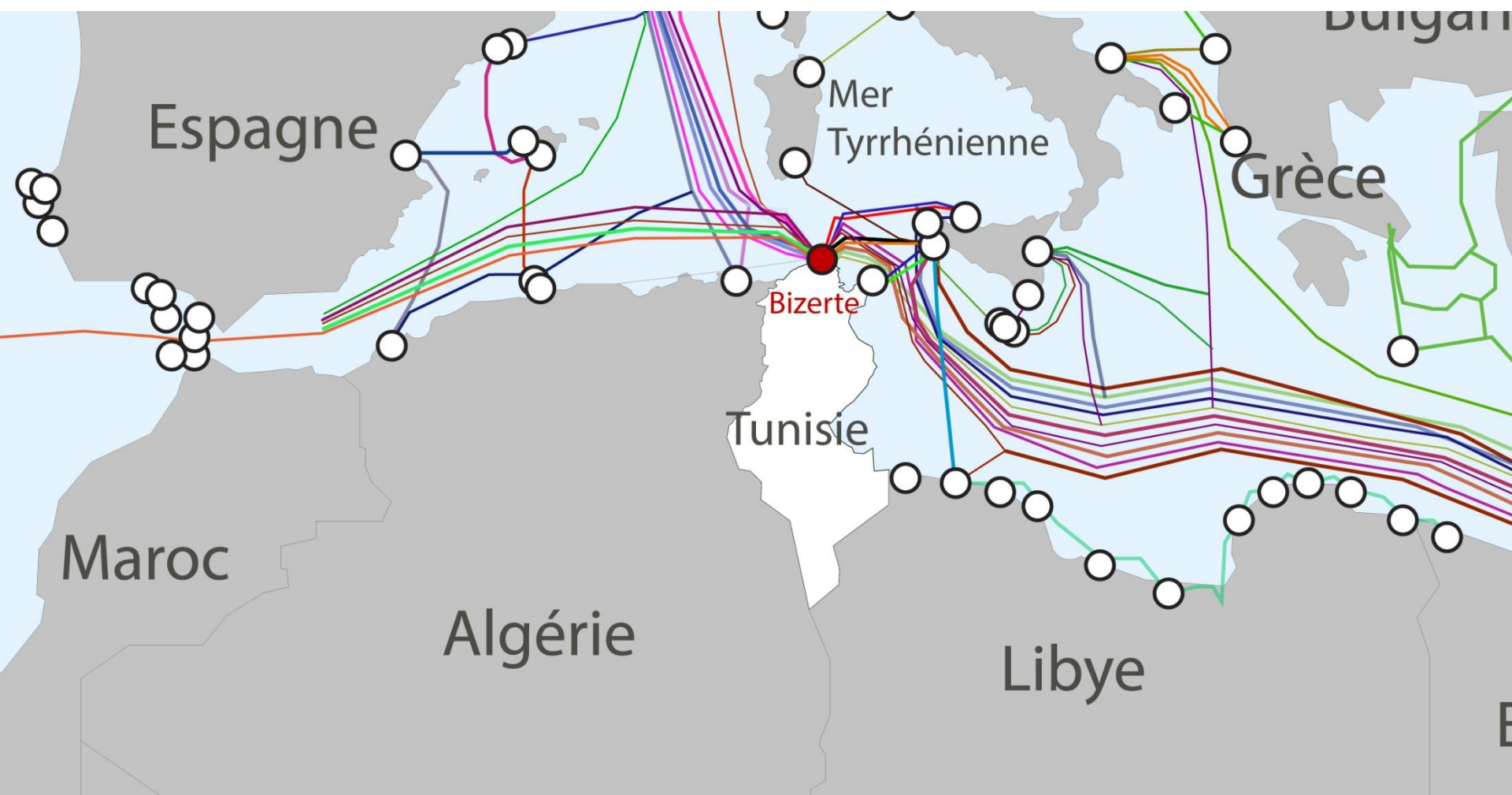




ina.fr







**MERCI**

