

Financing Smart Sustainable Cities Forum Liechtenstein
7-8 November 2016

HOW TO MAKE CITIES SMART

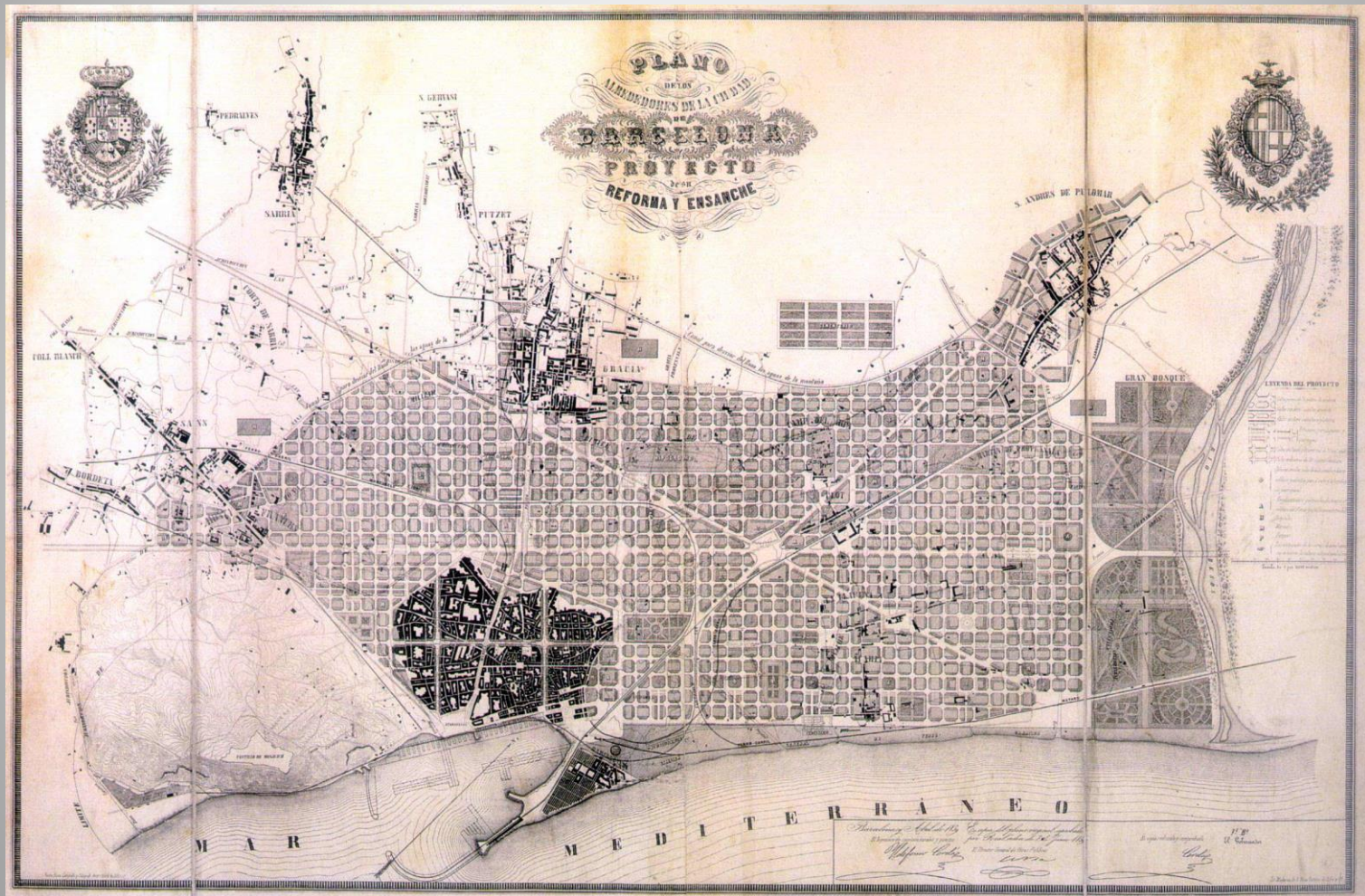
Nicole Wirz Schneider, dipl. Arch. Urban Planner ETH

Owner raumplan wirz gmbh

ISOCARP, Expert Smart Cities



URBAN PLANNING



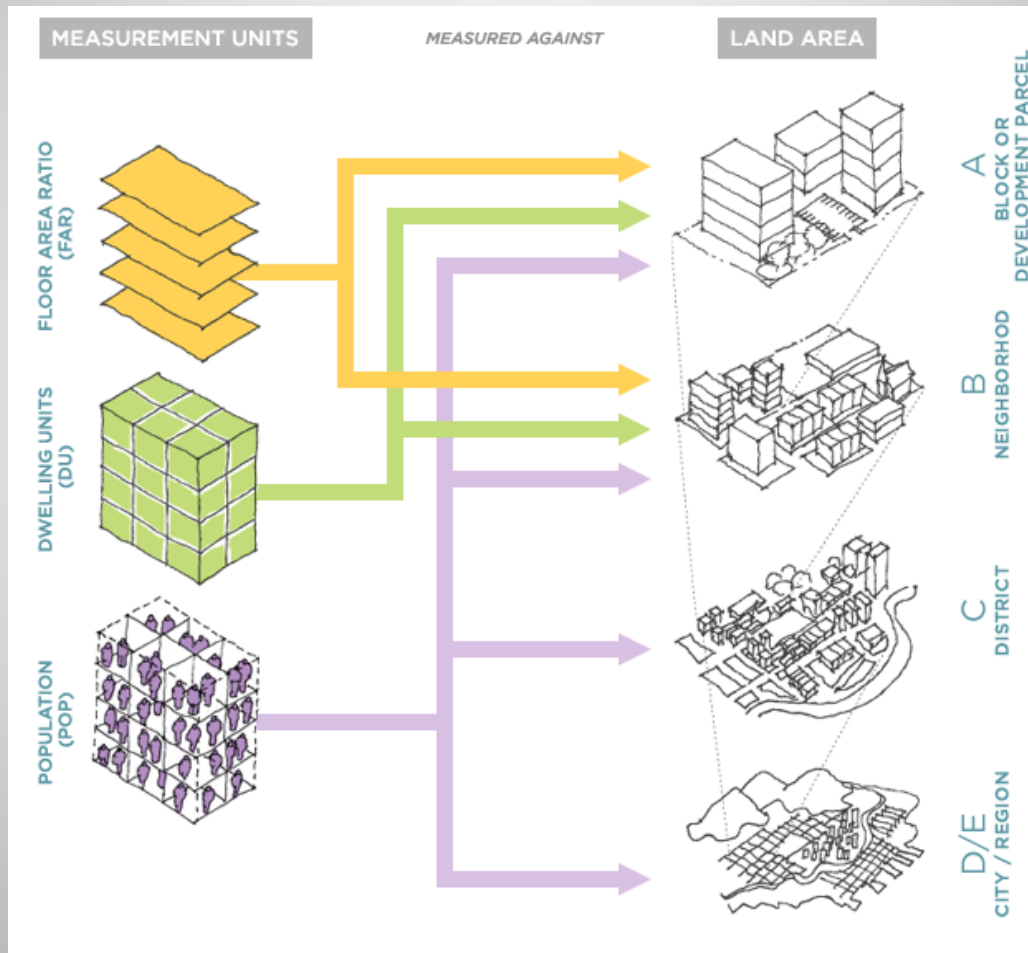
SMART CITY



COMMUNICATION



OPEN DATA



CASE 1.0



CASE 1.1

14 objects selected 🔍 Zoom To 📐 Transform 🗑️ Delete Need help? 👁️ Viewing ✎ Editing

Scene Editor

Basic Import Objects Layers Camera Viewer Search Dash Map

14 Objects Selected

🔍 Zoom To 📐 Transform 🗑️ Delete

👤 Selectable for viewer

📄 Nutzflächen Change ▾


Object Attributes



Open a spreadsheet-style attribute editor for the selected objects.

📄 Attribute Editor

CloudCities

CASE 2.0


Ku... Stadt Winterthur 

ArcGIS ▾ 3D-Stadtplan Winterthur  Anmelden 


3D-Stadtplan Winterthur


Das 3D-Stadtmodell wurde auf Grundlage von Befliegungsdaten aus dem Jahr 2013 erstellt. Es zeichnet sich durch seinen hohen Detailgrad aus. Dachaufbauten sind ab 3 m² Fläche erfasst.







An der Bildschirmunterseite können anhand vorgefertigter Szenen direkt einzelne Stadtquartiere angezeigt werden.



Die 3D-Daten erlauben die







CASE 3.0

- HOCHHAUSKONZEPTE
- <https://cloudciti.es/Hyvr30Klx>

Thank you for your attention.

HOW TO MAKE CITIES SMART

Nicole Wirz Schneider, dipl. Arch. Urban Planner ETH

Owner raumplan wirz gmbh

ISOCARP, Expert Smart Cities

